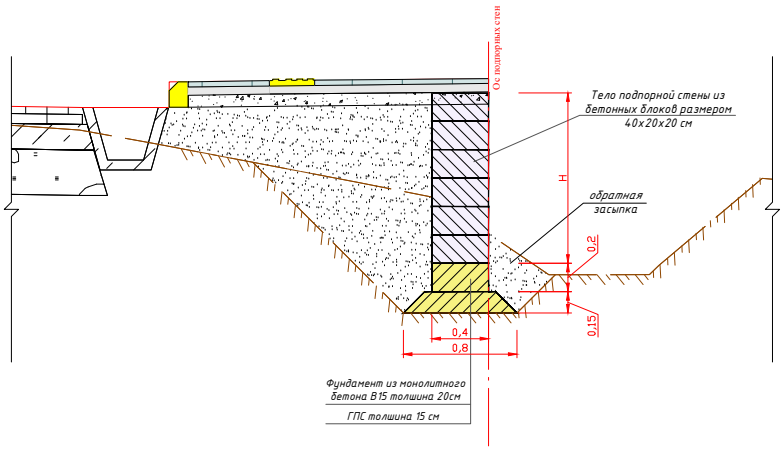
Ос подпорных стен
Тело подпорной стены из бетонных блоков размером 40x20x20 см
H
обратная засыпка
0,2
0,15
0,4
0,8
Фундамент из монолитного бетона В15 толшина 20см
ГПС толшина 15 см

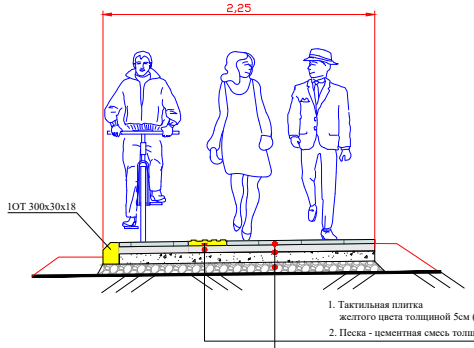
2,25
1OT 300x30x18

1. Тактильная плитка
   желтого цвета толщиной 5см (для инвалидов).
2. Песка - цементная смесь толщиной, h-5 см.

1. Брусчатка (тротуарная плитка) серого цвета толщиной 5см.
2. Песка - цементная смесь толщиной, h-3 см.
3. Бетонная стяжка из бетона Б-15 М-200; толщиной, h-7 см.
4. Верхнего слоя основание из щебня
(фр 5-10 мм)- h=0.05м
5. Устройство основание из гравийно-песчаная
   смесь, толщиной h=10см. ГОСТ 23735-2014

Должность	Ф.И.О.	Подпись	Дата
ГИП	Йулдошев Г		
Составил	Кодиров Д		
Проверил	Йулдошев Г		

Разработка рабочего проекта реконструкции участка 6-11 км
автомобильной дороги D 025 k (4Р23ж) "Подъезд к городу Шерабад от
автомобильной дороги М-39 (1398 км) " с протяженности 3,6 км

Искуственное сооружение

Стадия	Лист	Листов
РП	1	1

ООО
"Жанубйўллойиҳа"

М 1:100

Проектные данные	Уклон, ‰, длина, м
	Отметка проектной поверхности, м
Фактические данные	Отметка рельефа, м
	Расстояние, м

М 1:100

Проектные данные	Уклон, ‰, длина, м
	Отметка проектной поверхности, м
Фактические данные	Отметка рельефа, м
	Расстояние, м

М 1:100

Проектные данные	Уклон, ‰, длина, м
	Отметка проектной поверхности, м
Фактические данные	Отметка рельефа, м
	Расстояние, м

М 1:100

Проектные данные	Уклон, ‰, длина, м
	Отметка проектной поверхности, м
Фактические данные	Отметка рельефа, м
	Расстояние, м

М 1:100

Проектные данные	Уклон, ‰, длина, м
	Отметка проектной поверхности, м
Фактические данные	Отметка рельефа, м
	Расстояние, м

Поперечные профили подпорные стены.
С ПК 0+00.00 по ПК 1+30.00

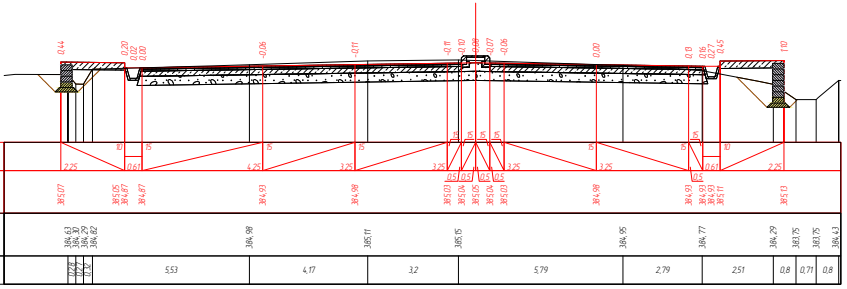
ПК 0+00,00

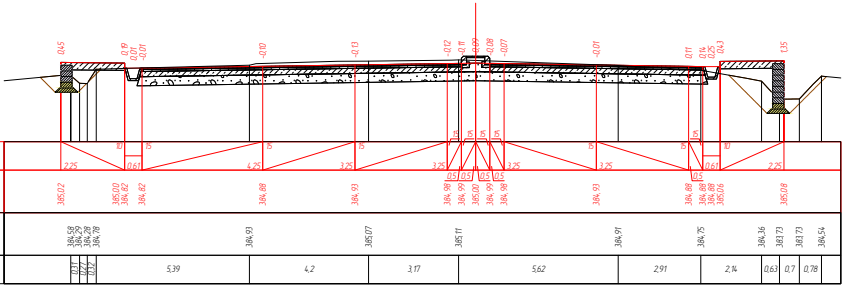
ПК 0+10,00

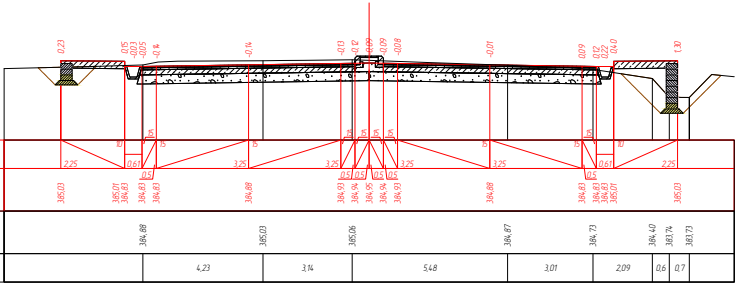
ПК 0+20,00

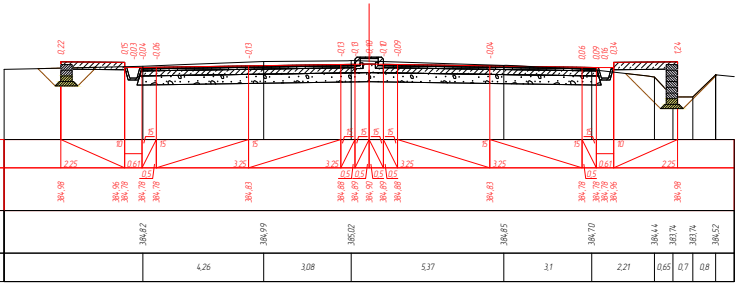
ПК 0+30,00

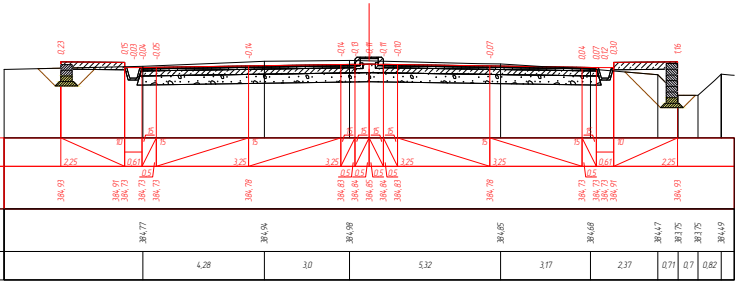
ПК 0+40,00

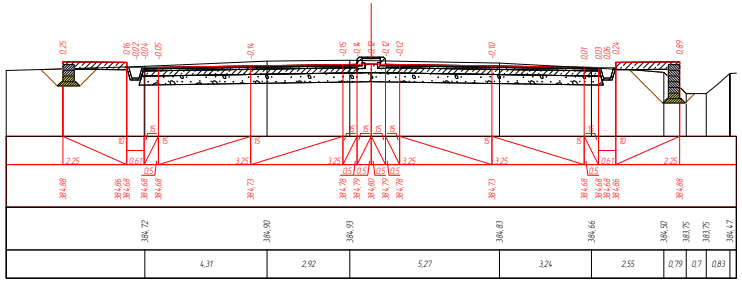
ПК 0+50,00

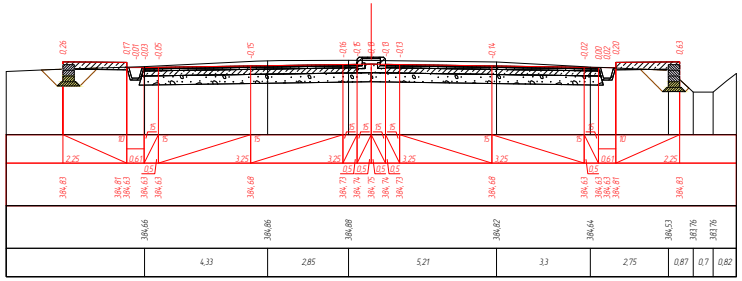
ПК 0+60,00

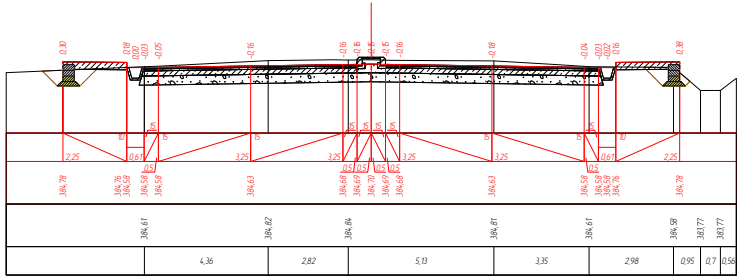
ПК 0+70,00

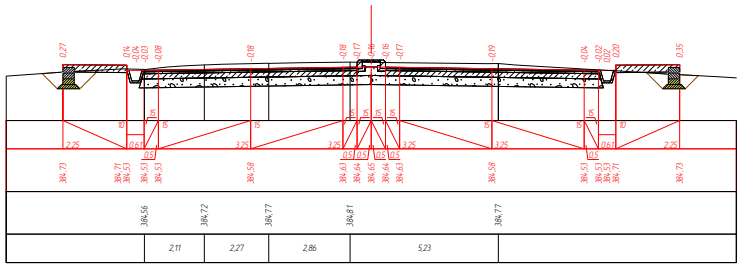
ПК 0+80,00

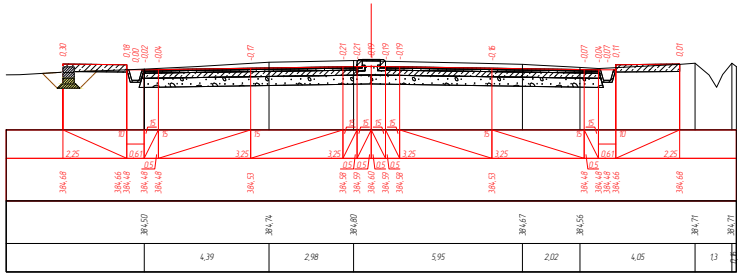
ПК 0+90,00

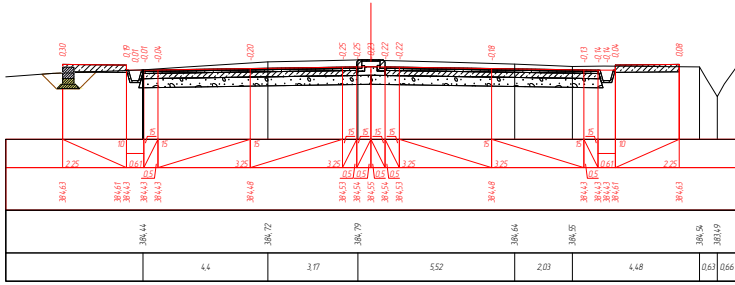
ПК 1+00,00

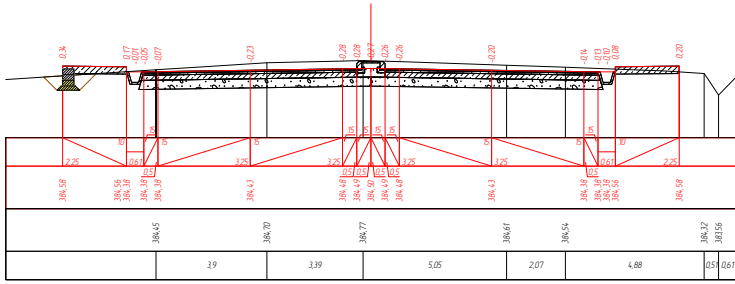
ПК 1+10,00

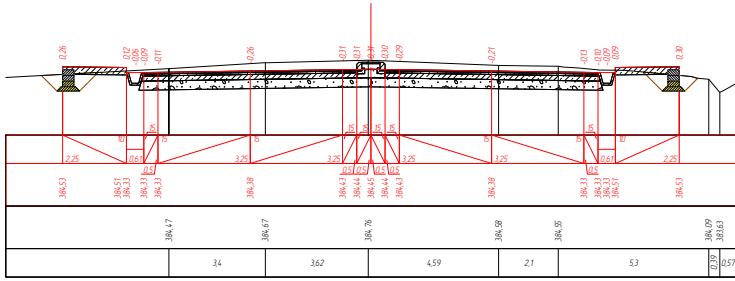
ПК 1+20,00

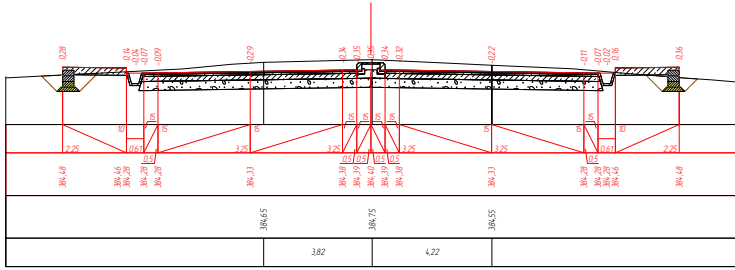
ПК 1+30,00

Должность	Ф.И.О.	Подпись	Дата
ГИП	Йулдошев Г		
Составил	Кодиров Д		
Проверил	Йулдошев Г		

Разработка рабочего проекта реконструкции учас
автомобильной дороги D 025 k (4Р23ж) "Подъезд к горо
автомобильной дороги М-39 (1398 км) " с протяжен

Искуственное сооружение

Стадия
РП

Поперечные профили подпорные стены.
С ПК 0+00.00 по ПК 1+30.00

Поперечные профили подпорные стены.
С ПК 1+40.00 по ПК 2+70.00

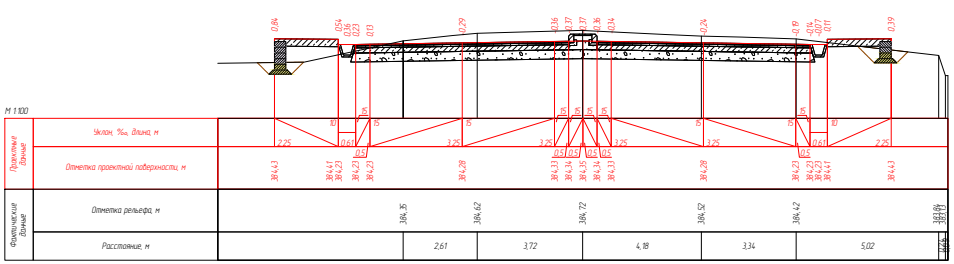
M 1:100
Проектные данные
Уклон, ‰, длина, м
Отметка проектной поверхности, м
Фактические данные
Отметка рельефа, м
Расстояние, м

ПК 1+40,00

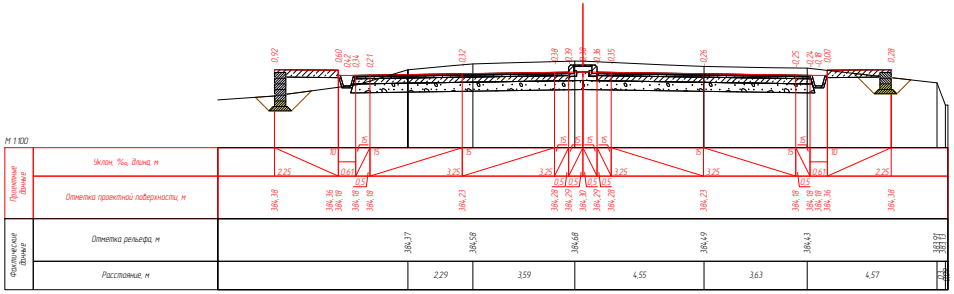
M 1:100
Проектные данные
Уклон, ‰, длина, м
Отметка проектной поверхности, м
Фактические данные
Отметка рельефа, м
Расстояние, м

ПК 1+50,00

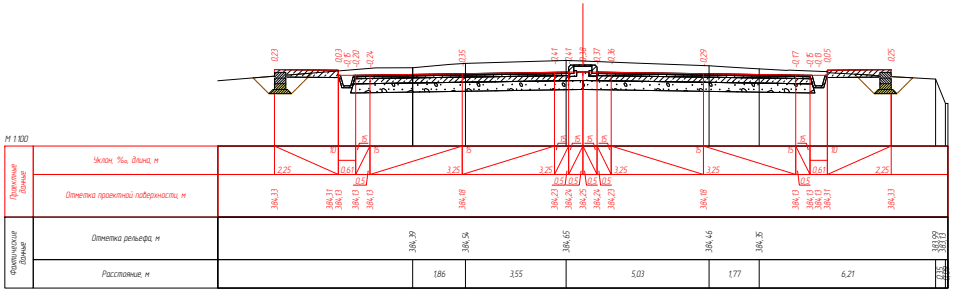
M 1:100
Проектные данные
Уклон, ‰, длина, м
Отметка проектной поверхности, м
Фактические данные
Отметка рельефа, м
Расстояние, м

ПК 1+60,00

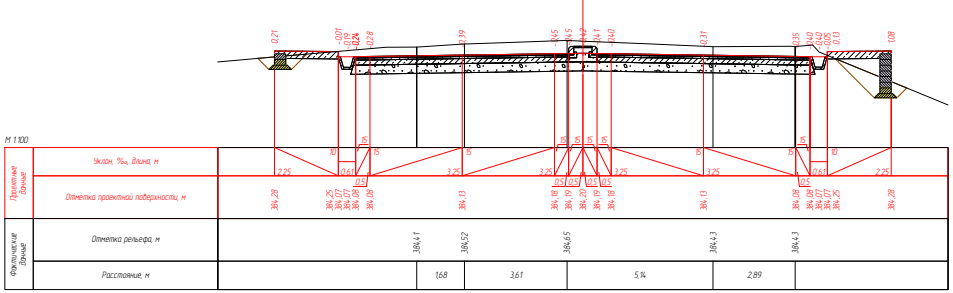
M 1:100
Проектные данные
Уклон, ‰, длина, м
Отметка проектной поверхности, м
Фактические данные
Отметка рельефа, м
Расстояние, м

ПК 1+70,00

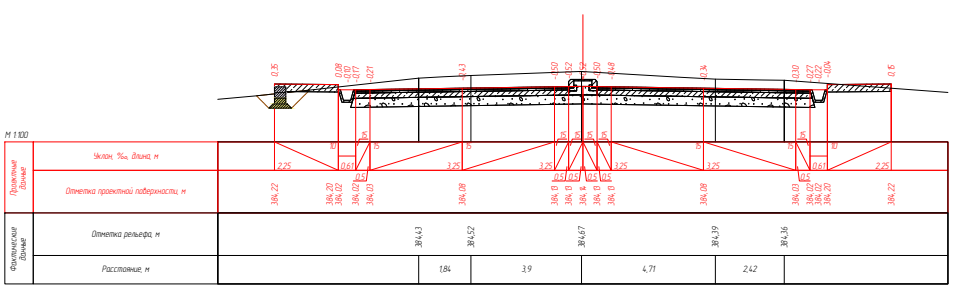
M 1:100
Проектные данные
Уклон, ‰, длина, м
Отметка проектной поверхности, м
Фактические данные
Отметка рельефа, м
Расстояние, м

ПК 1+80,00

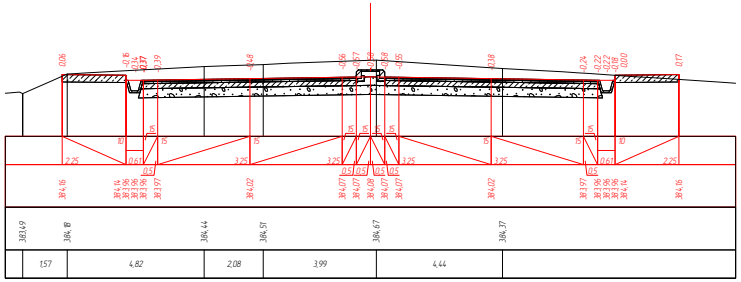

ПК 1+90,00

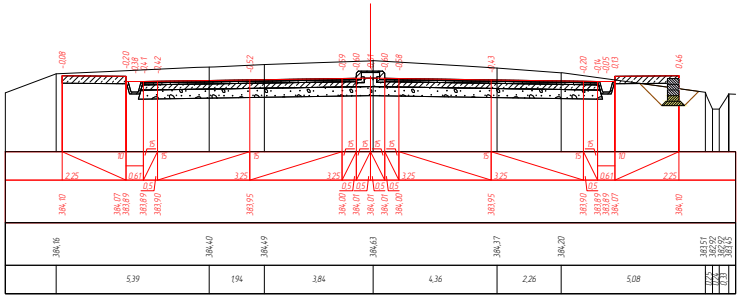

ПК 2+00,00

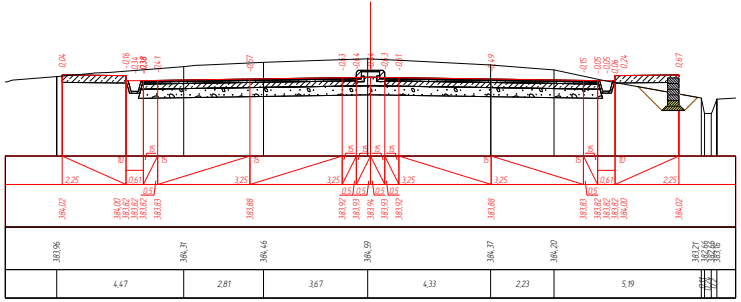

ПК 2+10,00

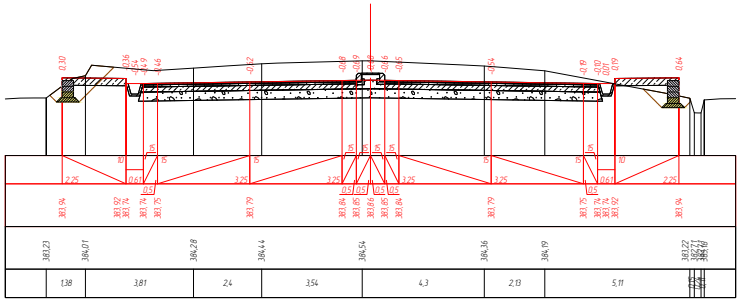

ПК 2+20,00

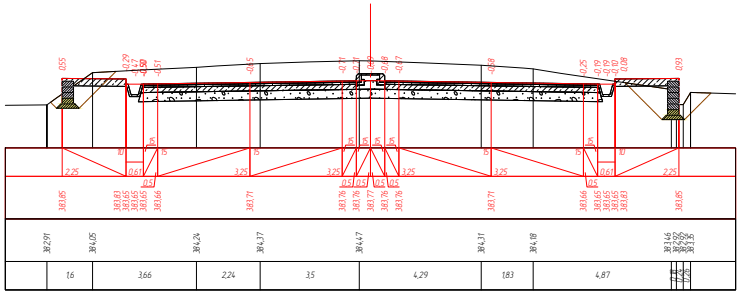

ПК 2+30,00

тка 6-11 км
ду Шерабад от
ности 3,6 км

Лист	Листов
1	1

ООО
Жанубйўллойиҳа"

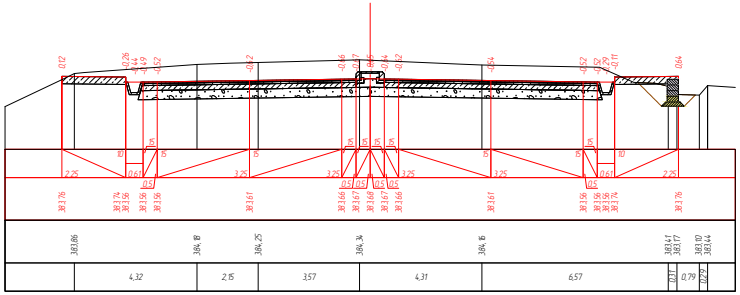

ПК 2+40,00

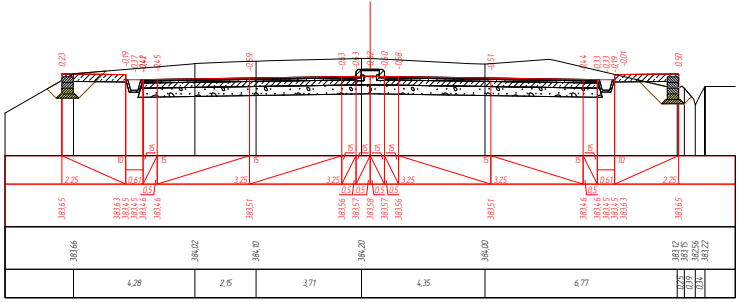

ПК 2+50,00

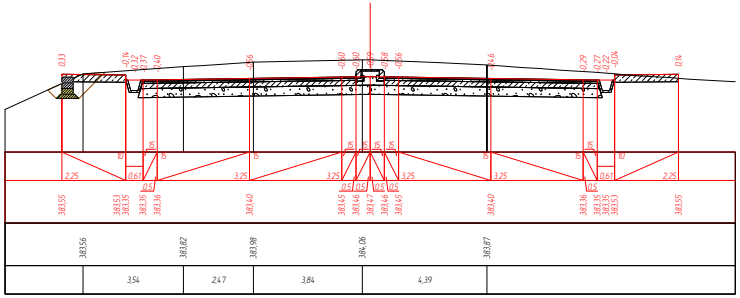

ПК 2+60,00

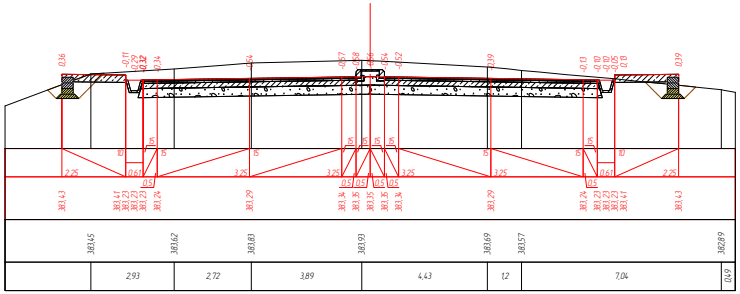

ПК 2+70,00

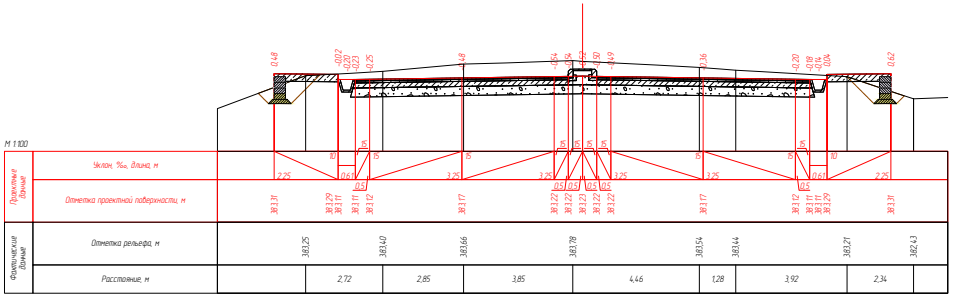

ПК 2+80,00

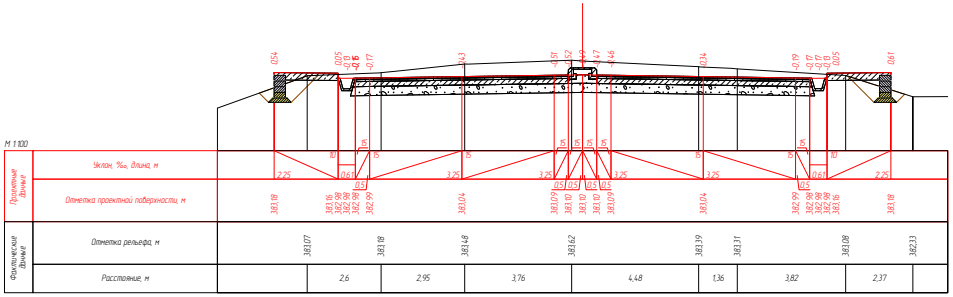

ПК 2+90,00

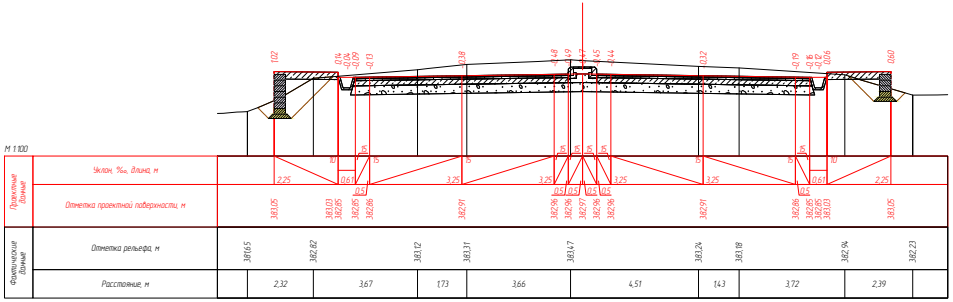

ПК 3+00,00

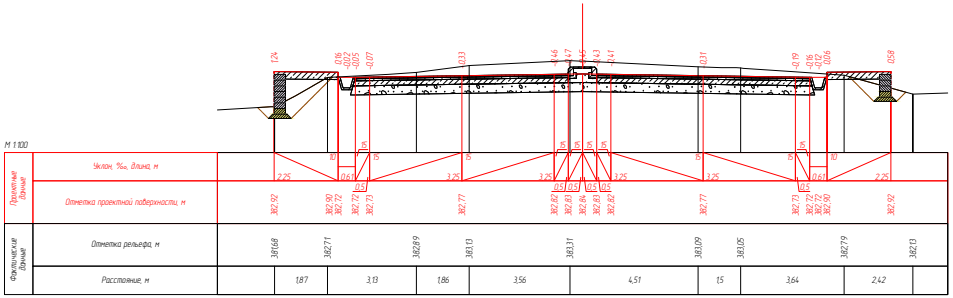

ПК 3+10,00

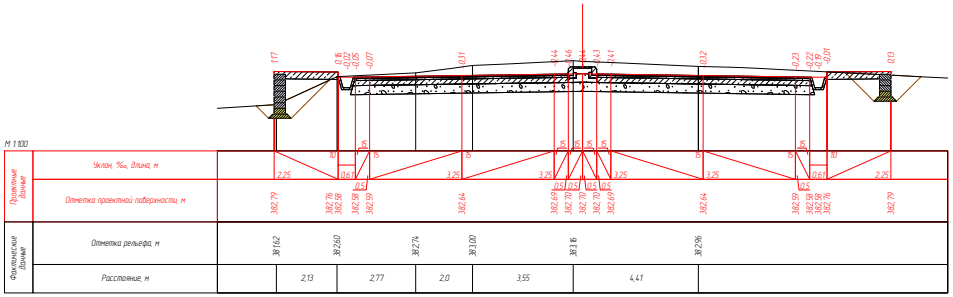

ПК 3+20,00

Разработка рабочего проекта реконструкции участка 6-11 км автомобильной дороги D 025 k (4Р23ж) "Подъезд к городу Шерабад от автомобильной дороги М-39 (1398 км) " с протяженности 3,6 км

Должность	Ф.И.О.	Подпись	Дата
ГИП	Йулдошев Г		
Составил	Кодиров Д		
Проверил	Йулдошев Г		

Искуственное сооружение

Стадия	Лист	Листов
РП	1	2

Поперечные профили подпорные стены.
С ПК 1+70.00 по ПК 2+70.00

ООО "Жанубйўллойиҳа"

Поперечные профили подпорные стены.
С ПК 2+80.00 по ПК 4+10.00

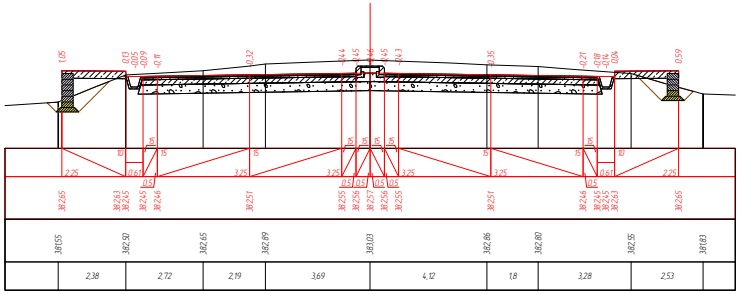
2,38
2,72
2,19
3,69
4,12
1,8
3,28
2,53

ПК 3+30,00

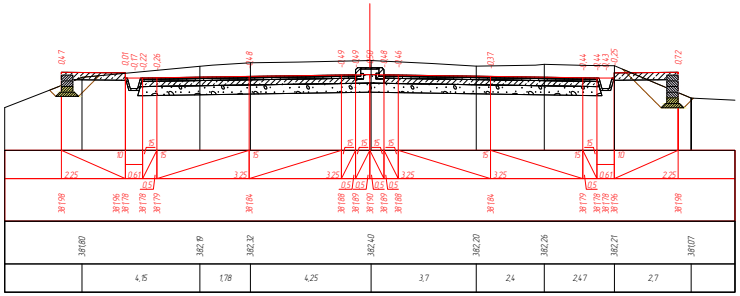
4,15
1,78
4,25
3,7
2,4
2,47
2,7

ПК 3+80,00

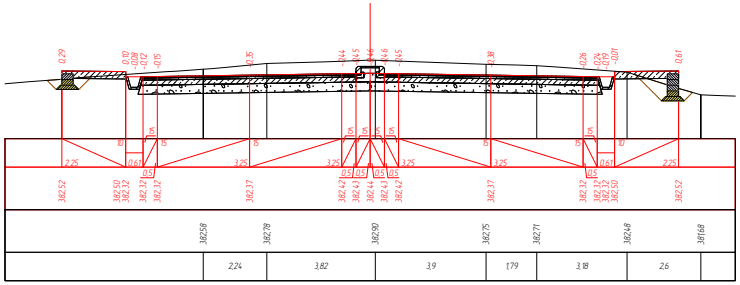
2,24
3,82
3,9
1,79
3,18
2,6

ПК 3+40,00

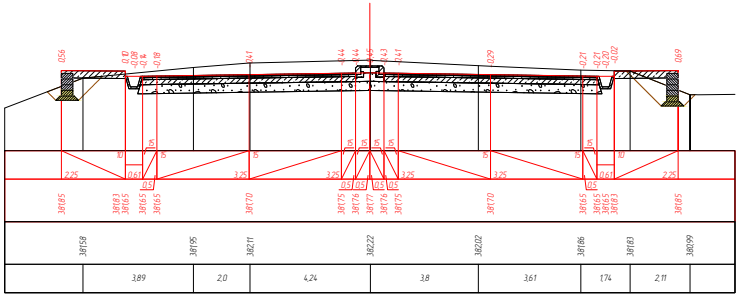
3,89
2,0
4,24
3,8
3,61
1,74
2,11

ПК 3+90,00

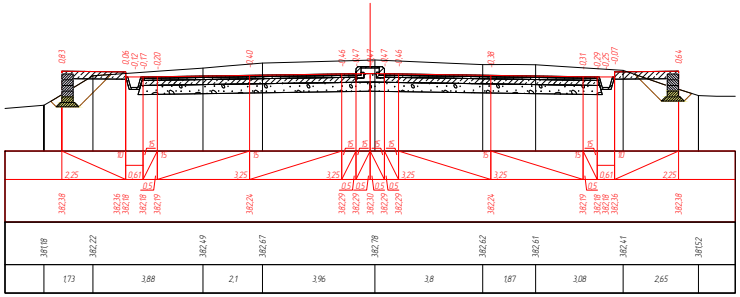
1,73
3,88
2,1
3,96
3,8
1,87
3,08
2,65

ПК 3+50,00

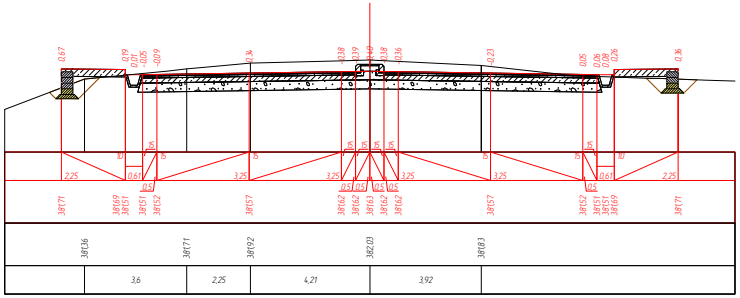
3,6
2,25
4,21
3,92

ПК 4+00,00

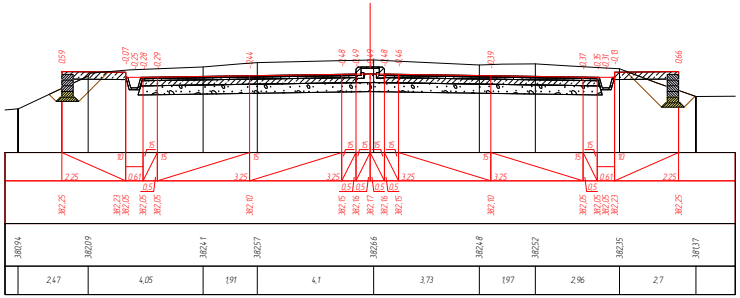
2,47
4,05
1,91
4,1
3,73
1,97
2,96
2,7

ПК 3+60,00

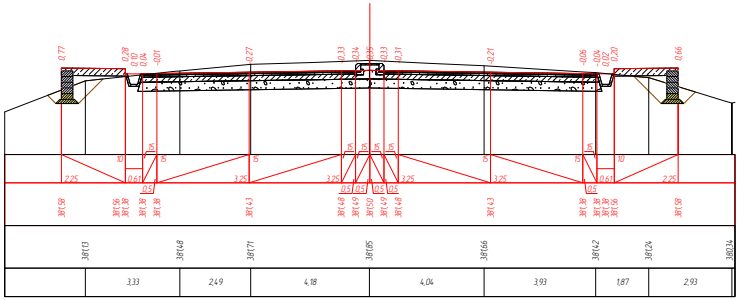
3,33
2,49
4,18
4,04
3,93
1,87
2,93

ПК 4+10,00

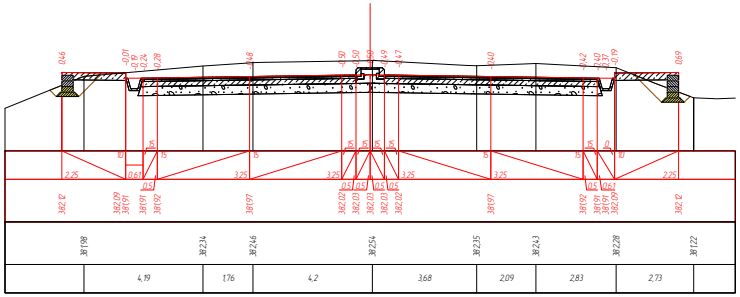
4,19
1,76
4,2
3,68
2,09
2,83
2,73

ПК 3+70,00

М 1:100

Проектные данные
Уклон, ‰, длина, м
Отметка проектной поверхности, м
Фактические данные
Отметка рельефа, м
Расстояние, м

М 1:100

Проектные данные
Уклон, ‰, длина, м
Отметка проектной поверхности, м
Фактические данные
Отметка рельефа, м
Расстояние, м

М 1:100

Проектные данные
Уклон, ‰, длина, м
Отметка проектной поверхности, м
Фактические данные
Отметка рельефа, м
Расстояние, м

М 1:100

Проектные данные
Уклон, ‰, длина, м
Отметка проектной поверхности, м
Фактические данные
Отметка рельефа, м
Расстояние, м

М 1:100

Проектные данные
Уклон, ‰, длина, м
Отметка проектной поверхности, м
Фактические данные
Отметка рельефа, м
Расстояние, м

Должность	Ф.И.О.	Подпись	Дата
ГИП	Йулдошев Г		
Составил	Кодиров Д		
Проверил	Йулдошев Г		

Разработка рабочего проекта реконструкции участка 6-11 км автомобильной дороги D 025 k (4Р23ж) "Подъезд к городу Шерабад от автомобильной дороги М-39 (1398 км) " с протяженности 3,6 км

Искуственное сооружение

Стадия	Лист	Листов
РП	1	3

Поперечные профили подпорные стены.
С ПК 2+80.00 по ПК 4+10.00

ООО "Жанубйўллойиха"

Поперечные профили подпорные стены.
С ПК 4+10.00 по ПК 5+60.00

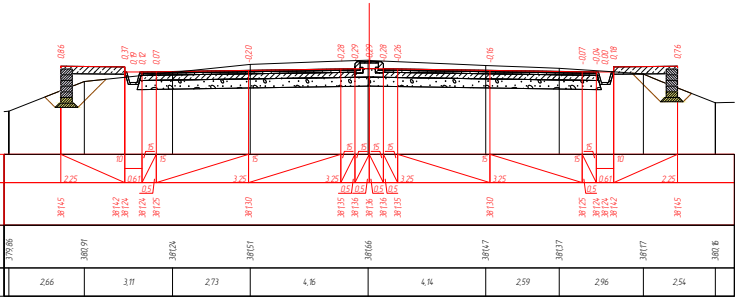
ПК 4+20,00

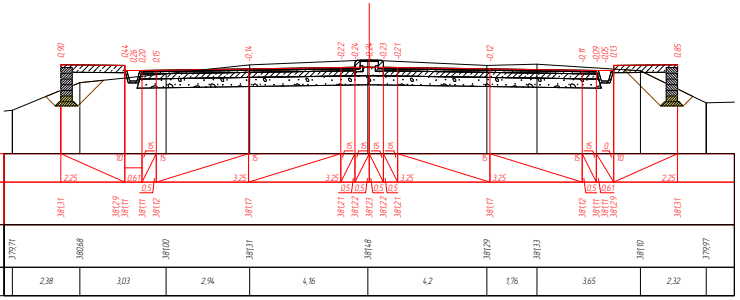
ПК 4+30,00

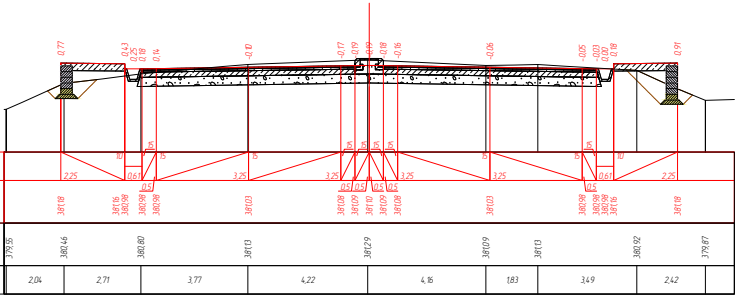
ПК 4+40,00

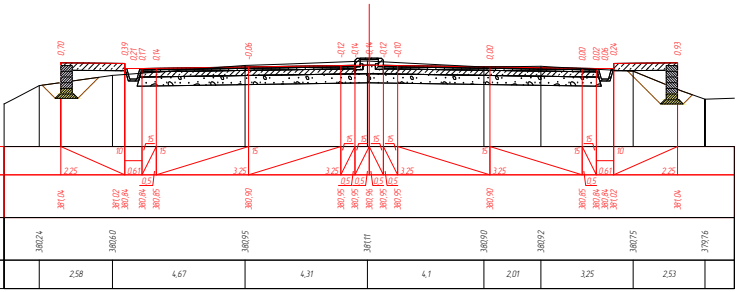
ПК 4+50,00

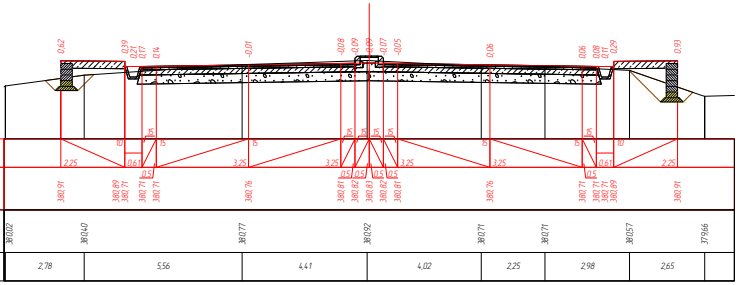
ПК 4+60,00

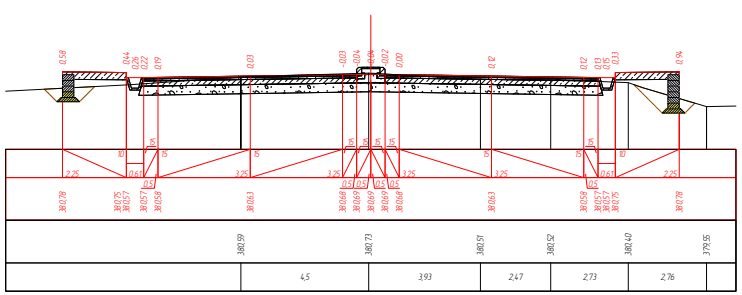
ПК 4+70,00

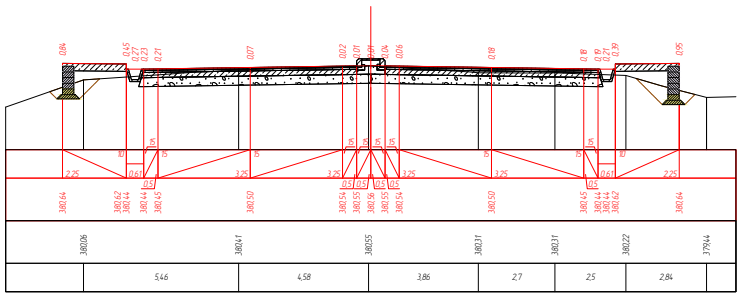
ПК 4+80,00

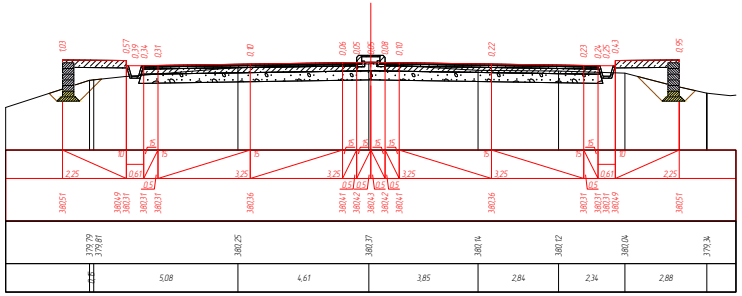
ПК 4+90,00

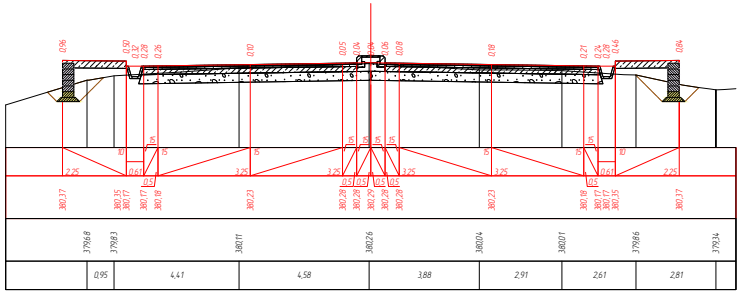
ПК 5+00,00

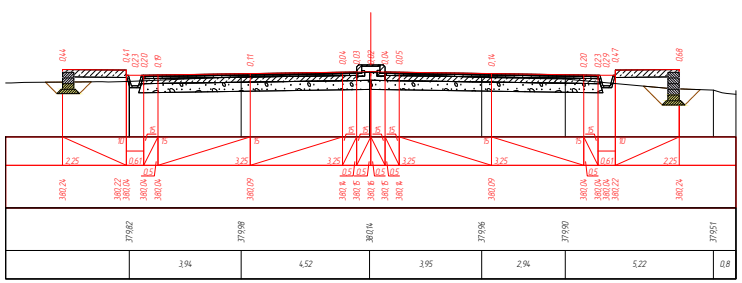
ПК 5+10,00

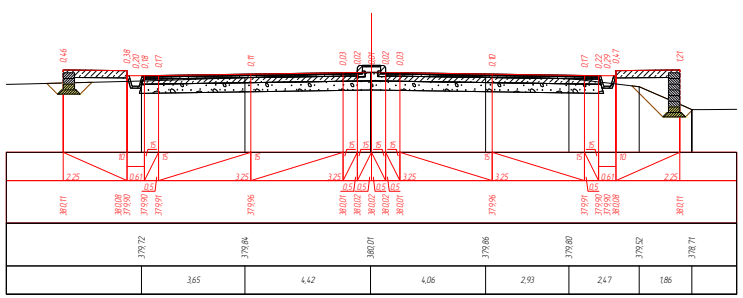
ПК 5+20,00

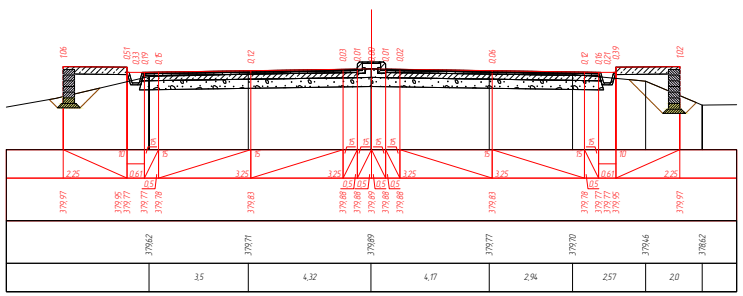
ПК 5+30,00

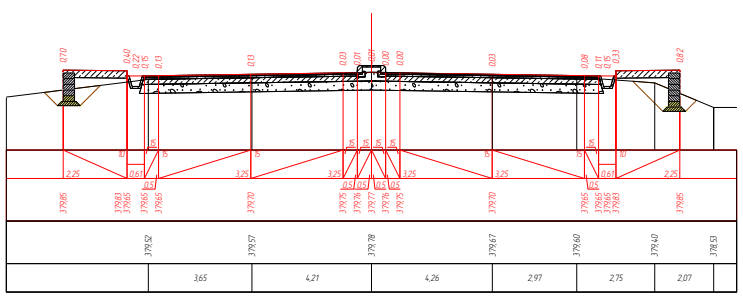
ПК 5+40,00

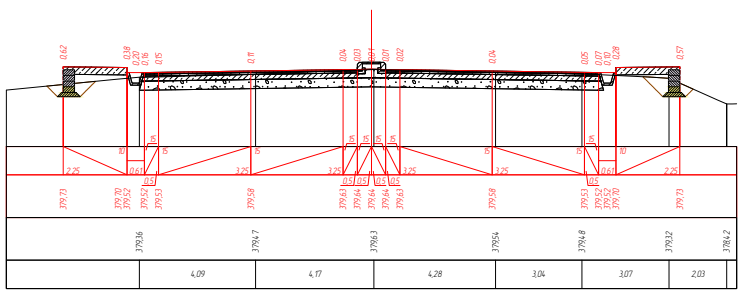
ПК 5+50,00

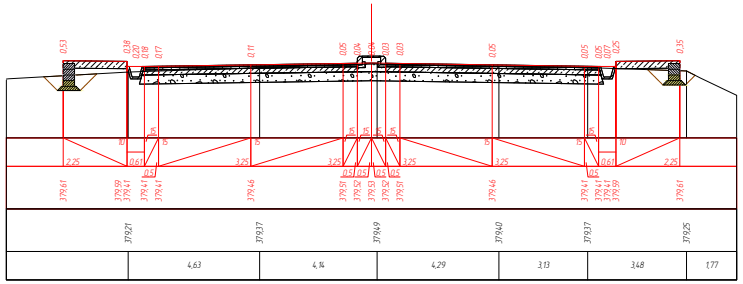
ПК 5+60,00

Разработка рабочего проекта реконструкции участка 6-11 км автомобильной дороги D 025 k (4Р23ж) "Подъезд к городу Шерабад от автомобильной дороги М-39 (1398 км) " с протяженности 3,6 км

Должность	Ф.И.О.	Подпись	Дата
ГИП	Йулдошев Г		
Составил	Қодиров Д		
Проверил	Йулдошев Г		

Искуственное сооружение

Стадия	Лист	Листов
РП	1	4

Поперечные профили подпорные стены.
С ПК 4+20.00 по ПК 5+60.00

ООО "Жанубйўллойиҳа"